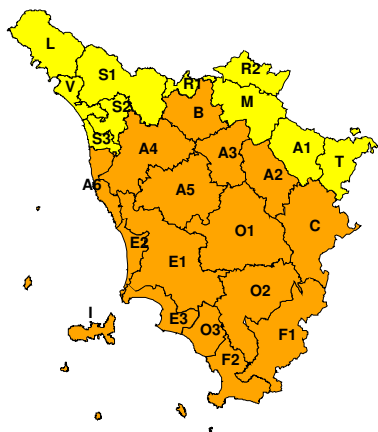
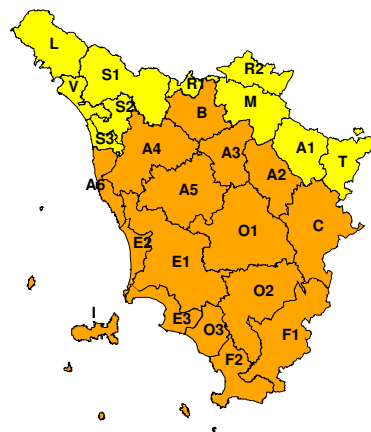



**BOLLETTINO DI VALUTAZIONE DELLE CRITICITÀ**

 Emissione di **Lunedì, 25 Marzo 2019**, ore 11.32

**AVVISO DI CRITICITÀ REGIONALE**

 Valido dalle ore **21.00** di **Lunedì, 25 Marzo 2019** alle ore **23.59** di **Martedì, 26 Marzo 2019**
**Lunedì, 25 Marzo 2019**

**Martedì, 26 Marzo 2019**

**AREE INTERESSATE:**

- |                         |                             |                         |
|-------------------------|-----------------------------|-------------------------|
| □ A1-Arno-Casentino     | ○ E2-Etruria-Costa Nord     | ○ O3-Ombr. Gr-Costa     |
| ○ A2-Arno-Valdarno Sup. | ○ E3-Etruria-Costa Sud      | □ R1-Reno               |
| ○ A3-Arno-Firenze       | ○ F1-Fiora e Alb.           | □ R2-Romagna-Toscana    |
| ○ A4-Valdarno Inf.      | ○ F2-Fiora e Alb.-Costa e G | □ S1-Serchio-Garf.-Lima |
| ○ A5-Valdelsa-Valdera   | ○ I-Isole                   | □ S2-Serchio-Lucca      |
| ○ A6-Arno-Costa         | □ L-Lunigiana               | □ S3-Serchio-Costa      |
| ○ B-Bisenzio e Ombr. Pt | □ M-Mugello-Val di Sieve    | □ T-Valtiberina         |
| ○ C-Valdichiana         | ○ O1-Ombr. Gr-Alto          | □ V-Versilia            |
| ○ E1-Etruria            | ○ O2-Ombr. Gr-Medio         |                         |

**Legenda criticità:** VERDE, □ GIALLO, ○ ARANCIONE, △ ROSSO

**PROVINCE INTERESSATE:** AREZZO, FIRENZE, GROSSETO, LIVORNO, LUCCA, MASSA-CARRARA, PISA, PISTOIA, PRATO, SIENA

**FENOMENI PREVISTI**

Dalla tarda serata di oggi, lunedì, è previsto l'ingresso di aria fredda da nord accompagnata da un marcato gradiente barico e da forti venti di Grecale.

**TEMPORALI:** Nel tardo pomeriggio/sera di oggi, lunedì, possibili brevi rovesci temporaleschi sulle zone Appenniniche. Colpi di vento e grandinate solo occasionali. Domani, martedì, nulla da segnalare.

**VENTO:** oggi, nel pomeriggio, vento forte da sud-ovest sui crinali appenninici con raffiche fino a 60-70 km/h sull'Alto Mugello; dalla tarda serata (intorno alle ore 21-22) vento forte da nord-est sulle zone appenniniche in estensione alle zone settentrionali della regione entro le ore 24 e a tutta la regione nella giornata di domani Martedì. Raffiche fino a 120-150 km/h sui rilievi appenninici, fino a 80-100 km/h su Arcipelago, Amiata, Colline Metallifere e litorale, e fino a 70-90 km/h altrove.

**DESCRIZIONE DELLE CRITICITÀ PREVISTE:**

Sulla base delle previsioni meteorologiche odierne e delle valutazioni dei possibili effetti al suolo effettuate, si prefigurano i seguenti scenari di criticità:



ZONE DI ALLERTA	RISCHIO	TEMPI	CRITICITÀ
<b>A1, L, M, R1, R2 S1, S2, S3, T, V</b>	<b>VENTO</b>	dalle ore 21.00 Lunedì, 25 Marzo 2019 alle ore 23.59 Martedì, 26 Marzo 2019	<b>GIALLO</b>
<b>A2, A3, A4, A5, A6 B, C, E1, E2, E3 F1, F2, I, O1, O2 O3</b>	<b>VENTO</b>	dalle ore 21.00 Lunedì, 25 Marzo 2019 alle ore 23.59 Martedì, 26 Marzo 2019	<b>ARANCIONE</b>

#### DESCRIZIONE DEGLI SCENARI DI EVENTO PREVISTI

##### VENTO

**Criticità Giallo:** Sono possibili fenomeni occasionalmente pericolosi per l'incolumità delle persone, in grado di causare disagi e danni a carattere locale.

Sono possibili isolate rotture di rami e/o caduta di alberi, caduta di tegole e cornicioni, localizzati danni alle strutture provvisorie, con trasporto di materiale vario.

Sono possibili localizzati problemi alla circolazione stradale in particolare su viadotti e ponti, con temporanee interruzioni della viabilità. Sono possibili occasionali disagi dovuti a ritardi o cancellazioni dei collegamenti terrestri, ferroviari, aerei e marittimi.

Sono possibili occasionali problemi alle reti di distribuzione di servizi (tra cui telefonia ed elettricità) con temporanee interruzioni dei servizi.

##### VENTO

**Criticità Arancione:** Sono previsti fenomeni pericolosi per l'incolumità delle persone, in grado di causare disagi anche prolungati e danni consistenti su aree anche estese.

Sono possibili rotture di rami e/o caduta di alberi, caduta di tegole e cornicioni, danni alle strutture provvisorie ed in maniera isolata agli edifici, con trasporto di materiale vario.

Sono possibili problemi alla circolazione stradale in particolare su viadotti e ponti, con interruzione della viabilità. Sono possibili disagi a causa di ritardi o cancellazioni dei collegamenti terrestri, ferroviari, aerei e marittimi.

Sono possibili danneggiamenti alle reti aeree di distribuzione di servizi (tra cui telefonia ed elettricità) con interruzioni dei servizi.

Si raccomanda di prendere visione durante l'evento dei Bollettini di Monitoraggio e Aggiornamento emessi a cadenze regolari sul sito [www.cfr.toscana.it](http://www.cfr.toscana.it) al fine di seguire l'evolversi della situazione meteo-idrologica.

**Centro Funzionale Regionale**



**RISCHIO IDROGEOLOGICO-IDRAULICO RETICOLO MINORE**

**Lunedì, 25 Marzo 2019**



**Martedì, 26 Marzo 2019**



**RISCHIO IDRAULICO RETICOLO PRINCIPALE**

**Lunedì, 25 Marzo 2019**



**Martedì, 26 Marzo 2019**



**RISCHIO TEMPORALI FORTI**

**Lunedì, 25 Marzo 2019**



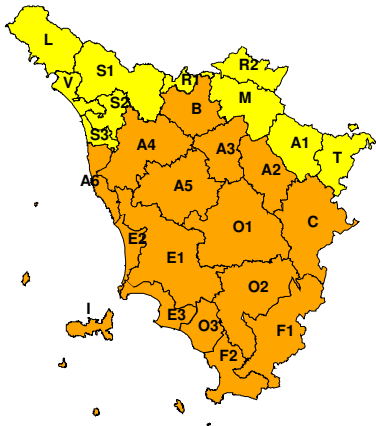
**Martedì, 26 Marzo 2019**



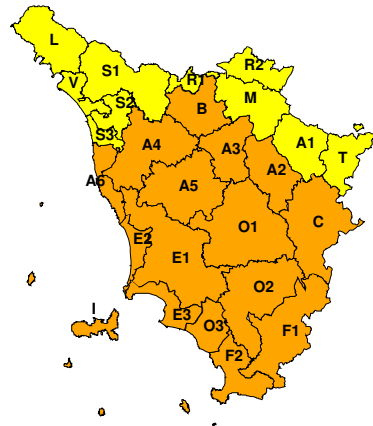


### RISCHIO VENTO

Lunedì, 25 Marzo 2019

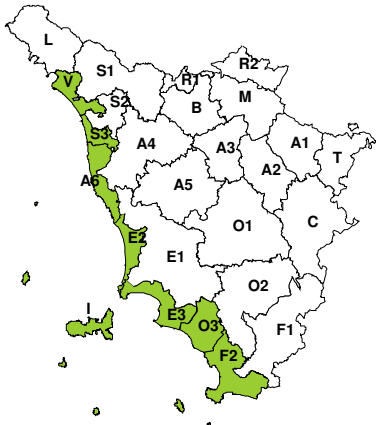


Martedì, 26 Marzo 2019

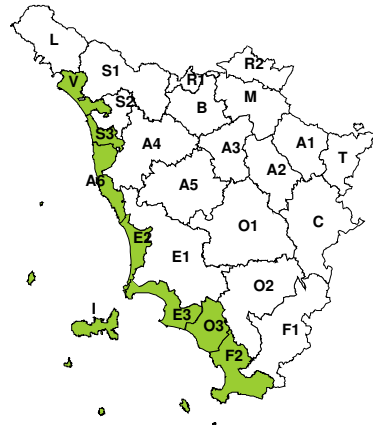


### RISCHIO MAREGGIATE

Lunedì, 25 Marzo 2019

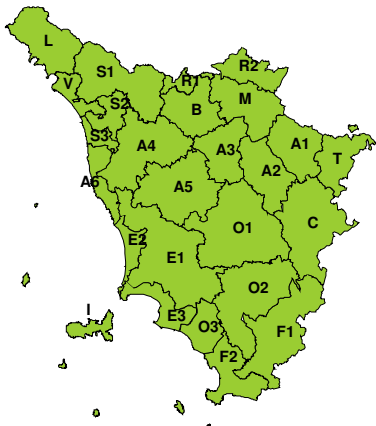


Martedì, 26 Marzo 2019

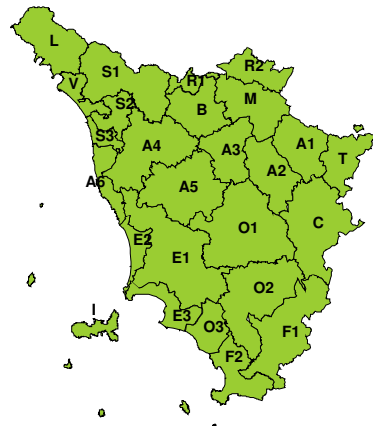


### RISCHIO NEVE

Lunedì, 25 Marzo 2019



Martedì, 26 Marzo 2019





**RISCHIO GHIACCIO**

**Lunedì, 25 Marzo 2019**



**Martedì, 26 Marzo 2019**

